










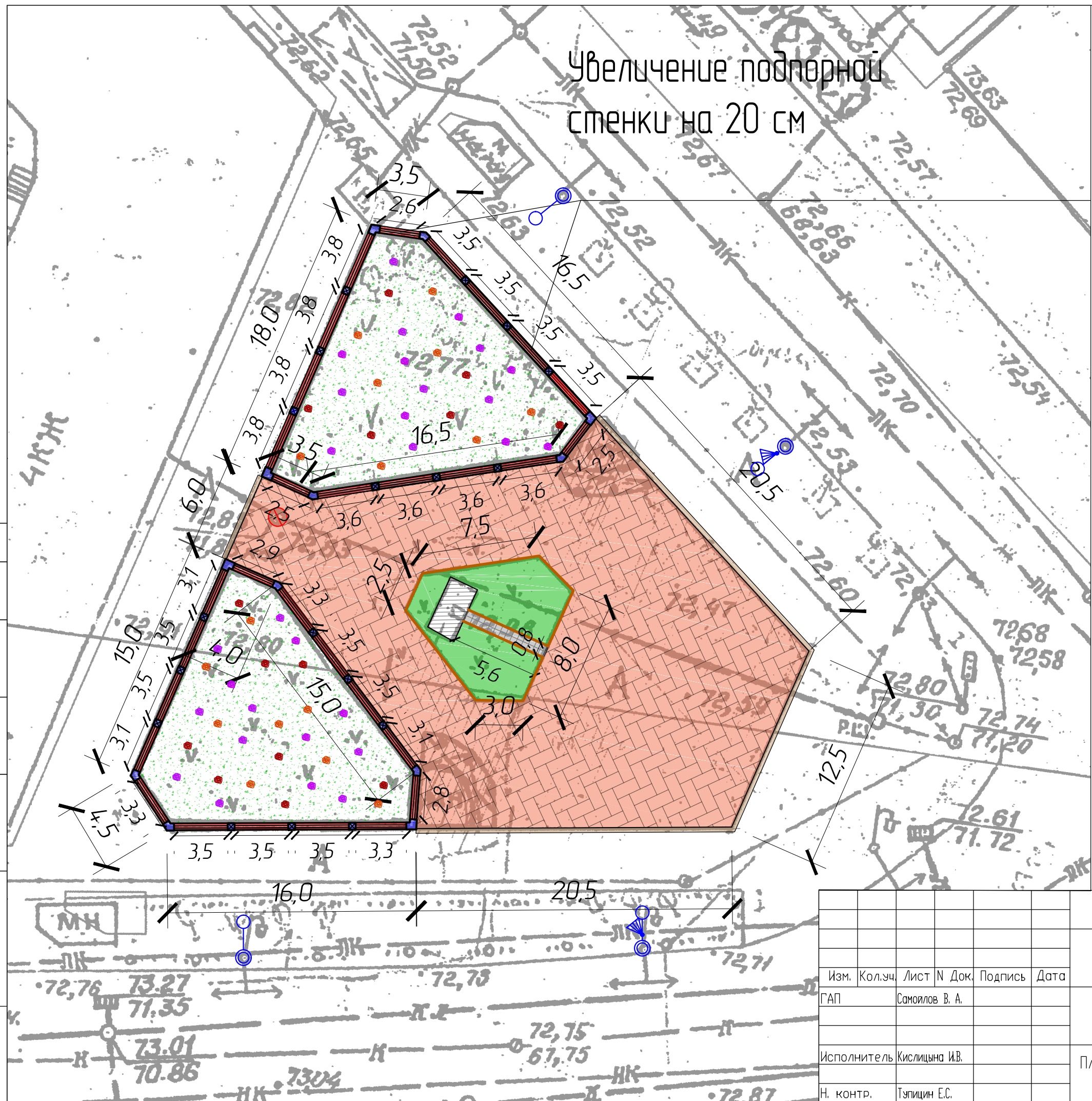


Увеличение подпорной стенки на 20 см

Условные обозначения:

-  - существующий газон
-  - исправление профиля щебеночного основания тротуара (Тип I) - 18 м²
-  - плиточное покрытие (Тип II) - 4,5 м²
-  - устройство газона - 56 м²
-  - дощатый настил подпорной стенки
-  - устройство бетонных столбиков
-  - плиточное покрытие (Тип III) - 555 м²
-  - БР100х20х8 - 42 п.м.
-  - выравнивание высотного положения горловин колодцев
-  - установка освещения на существующую опору
-  - установка прожектора



Согласовано	
Взам. инв. №	
Подп. и дата	
Инв. № подл.	

Изм.	Кол.уч.	Лист	№ Док.	Подпись	Дата
ГАП		Самойлов В. А.			
Исполнитель		Кислицына И.В.			
Н. контр.		Тупицын Е.С.			

Благоустройство общественной территории, сквер у памятника К.Мяготину (ул. Красина, 63 - К.Мяготина, 105)		
Стадия	Лист	Листов
ПД	1	1
План покрытия. Разбивочный план. М 1:250		
Проектный отдел МКУ "Управление дорожного хозяйства и благоустройства города Кургана"		



Экспликация:

- ①- памятник
- ②- пешеходная дорожка
- ③- пешеходная площадка возле памятника
- ④- зона озеленения
- ⑤- цветник
- ⑥- подпорная стенка
- ⑦- освещение

Согласовано

Взам. инв. N

Подп. и дата

Инв. N подл.